

# ADATLAP Településképi Arculati Kézikönyvhöz

Felmérés időpontja: 2017. április 04.

Készítette: Matolcsy Péter

## Sátoraljaújhely

Cím: Révész utca 9/A, 9/B

Helyrajzi szám: 1185/17

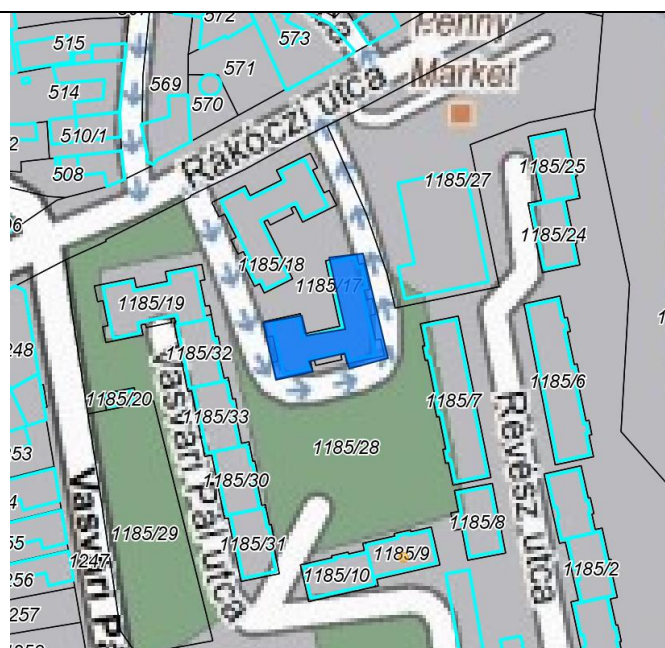
Épület, építmény jellege:

Megjegyzés, ajánlás:

Társasházi lakóépület

Épülettömeg, arányok, homlokzatképzés

Helyszíni fotó



Helyszínrajz

# ADATLAP Településképi Arculati Kézikönyvhöz

Felmérés időpontja: 2017. április 04.

Készítette: Matolcsy Péter

## Sátoraljaújhely

Cím: Dózsa György utca 19-21.

Helyrajzi szám: 1185/9, 1185/10

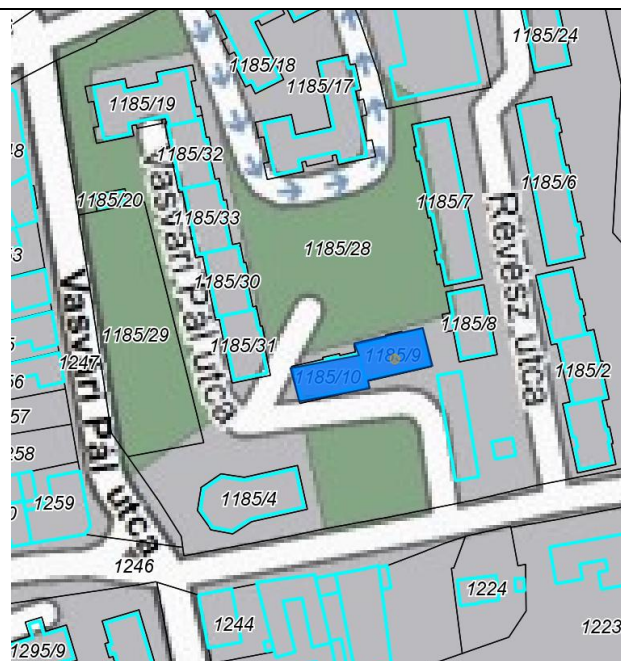
Épület, építmény jellege:

Megjegyzés, ajánlás:

Társasházi lakóépület

Homlokzatképzés

Helyszíni fotó



Helyszínrajz

# ADATLAP Településképi Arculati Kézikönyvhöz

Felmérés időpontja: 2017. április 04.

Készítette: Matolcsy Péter

## Sátoraljaújhely

Cím: Rákóczi Ferenc utca 30/A, 30/B

Helyrajzi szám: 1185/18

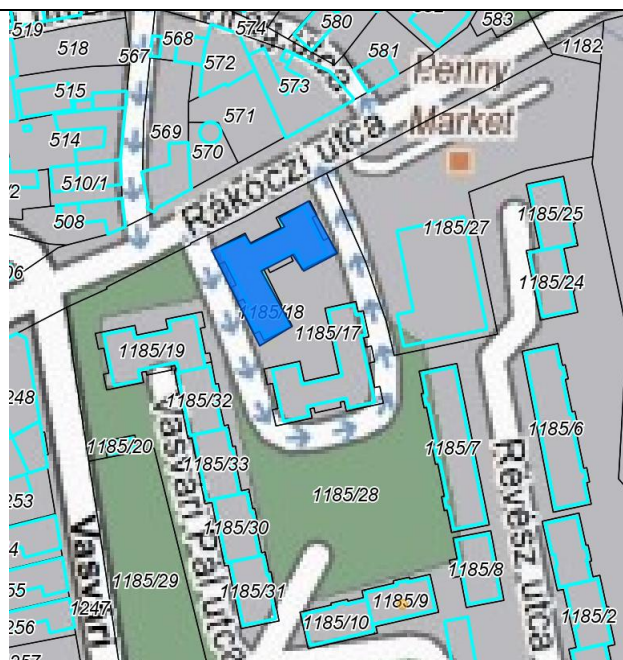
Épület, építmény jellege:

Társasházi lakóépület

Megjegyzés, ajánlás:

Épülettömeg, arányok, homlokzatképzés

Helyszíni fotó



Helyszínrajz

# ADATLAP Településképi Arculati Kézikönyvhöz

Felmérés időpontja: 2017. április 04.

Készítette: Matolcsy Péter

## Sátoraljaújhely

Cím: Rákóczi Ferenc utca 28., 28/A

Helyrajzi szám: 1185/19

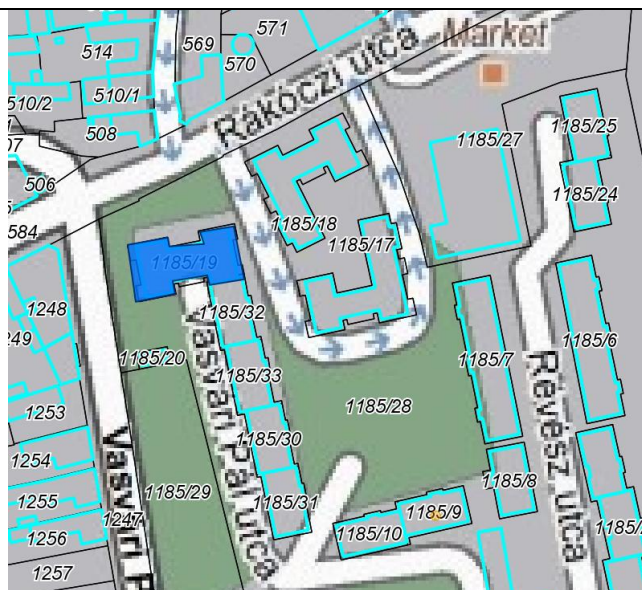
Épület, építmény jellege:

Megjegyzés, ajánlás:

Társasházi lakóépület

Épülettömeg, arányok, homlokzatképzés

Helyszíni fotó



Helyszínrajz

# ADATLAP Településképi Arculati Kézikönyvhöz

Felmérés időpontja: 2017. április 04.

Készítette: Matolcsy Péter

## Sátoraljaújhely

Cím: Rákóczi Ferenc utca 32.

Helyrajzi szám: 1185/27

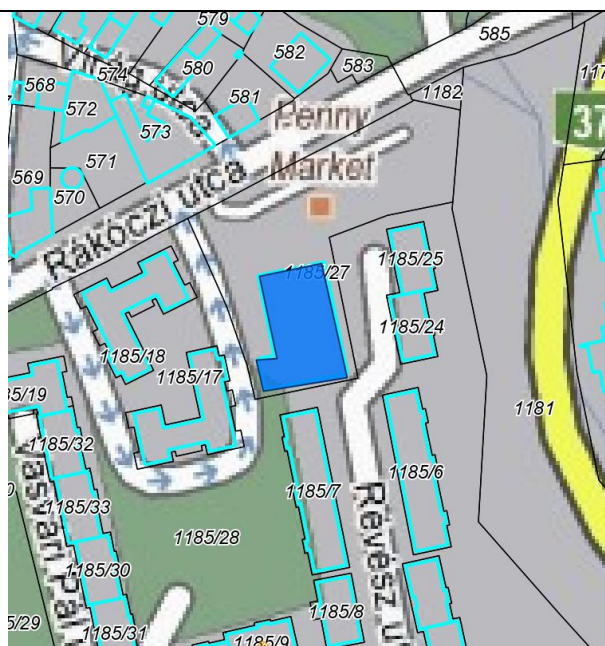
Épület, építmény jellege:

Áruház (Penny Market)

Megjegyzés, ajánlás:

Épülettömeg, arányok, homlokzatképzés

Helyszíni fotó



Helyszínrajz

# ADATLAP Településképi Arculati Kézikönyvhöz

Felmérés időpontja: 2017. április 04.

Készítette: Matolcsy Péter

## Sátoraljaújhely

<u>Cím:</u>	<u>Helyrajzi szám:</u> 1221/1
<u>Épület, építmény jellege:</u> Gépkocsitárolók	<u>Megjegyzés, ajánlás:</u> Épülettömeg, telepítés

Helyszíni fotó



Helyszínrajz

# ADATLAP Településképi Arculati Kézikönyvhöz

Felmérés időpontja: 2017. április 04.

Készítette: Matolcsy Péter

## Sátoraljaújhely

Cím: Dózsa György utca 24.

Helyrajzi szám: 1223

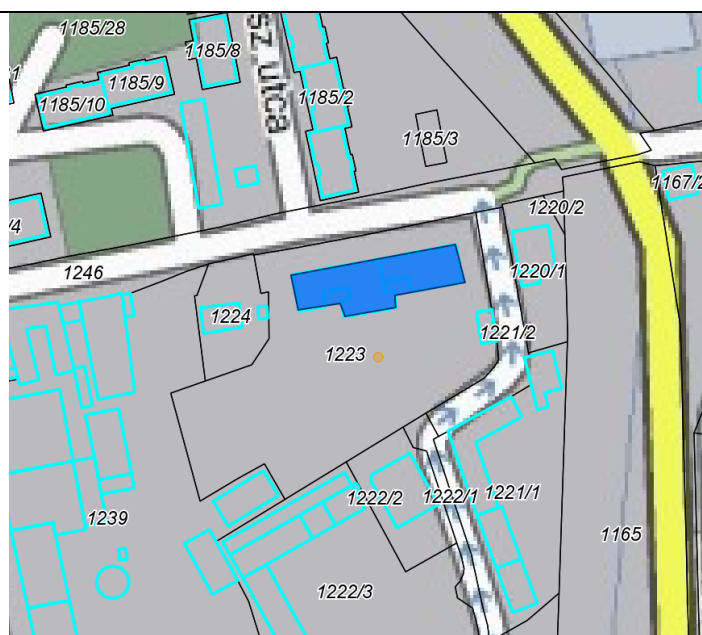
Épület, építmény jellege:

Óvoda

Megjegyzés, ajánlás:

Épülettömeg, arányok, homlokzatképzés

Helyszíni fotó



Helyszínrajz

# ADATLAP Településképi Arculati Kézikönyvhöz

Felmérés időpontja: 2017. április 04.

Készítette: Matolcsy Péter

## Sátoraljaújhely

Cím: Dózsa György utca 24.

Helyrajzi szám: 1223

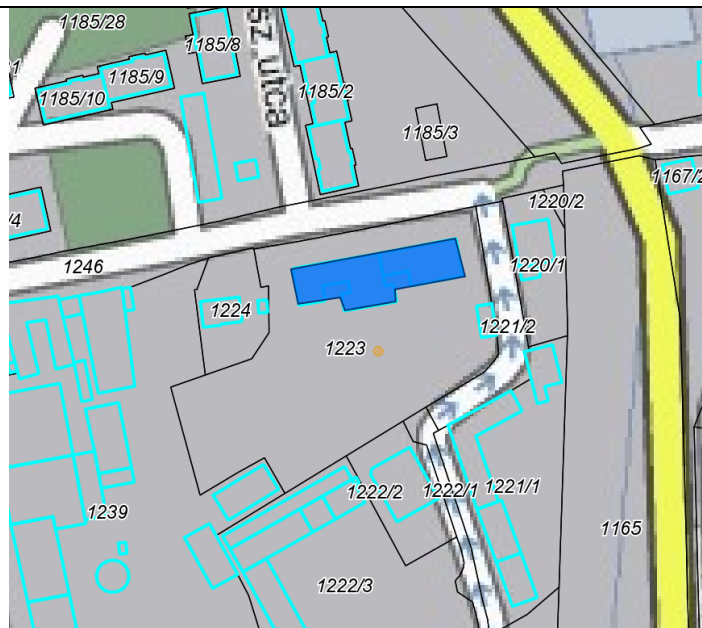
Épület, építmény jellege:

Bölcsőde

Megjegyzés, ajánlás:

Épülettömeg, arányok, homlokzatképzés, anyaghasználat

Helyszíni fotó



Helyszínrajz



# ADATLAP Településképi Arculati Kézikönyvhöz

Felmérés időpontja: 2017. április 04.

Készítette: Matolcsy Péter

## Sátoraljaújhely

Cím: Károlyi Mihály utca 1.

Helyrajzi szám: 1226/14

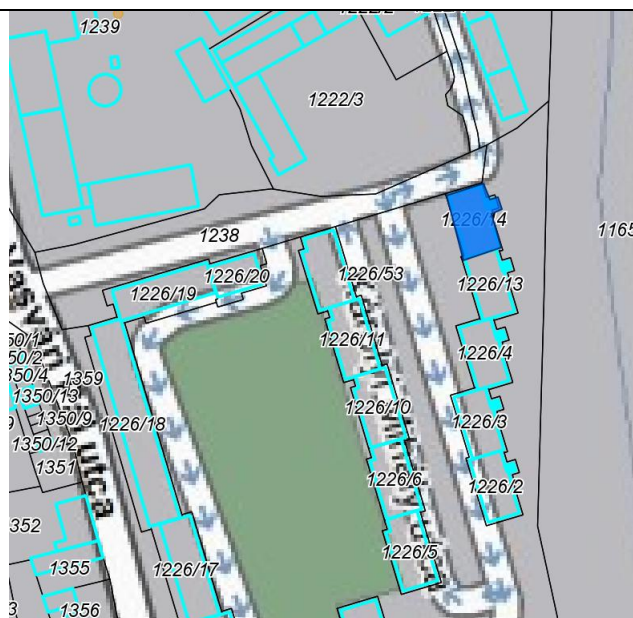
Épület, építmény jellege:

Megjegyzés, ajánlás:

Társasházi lakóépület

Homlokzatképzés

Helyszíni fotó



Helyszínrajz

# ADATLAP Településképi Arculati Kézikönyvhöz

Felmérés időpontja: 2017. április 04.

Készítette: Matolcsy Péter

## Sátoraljaújhely

Cím: Dózsa György utca 20.

Helyrajzi szám: 1239

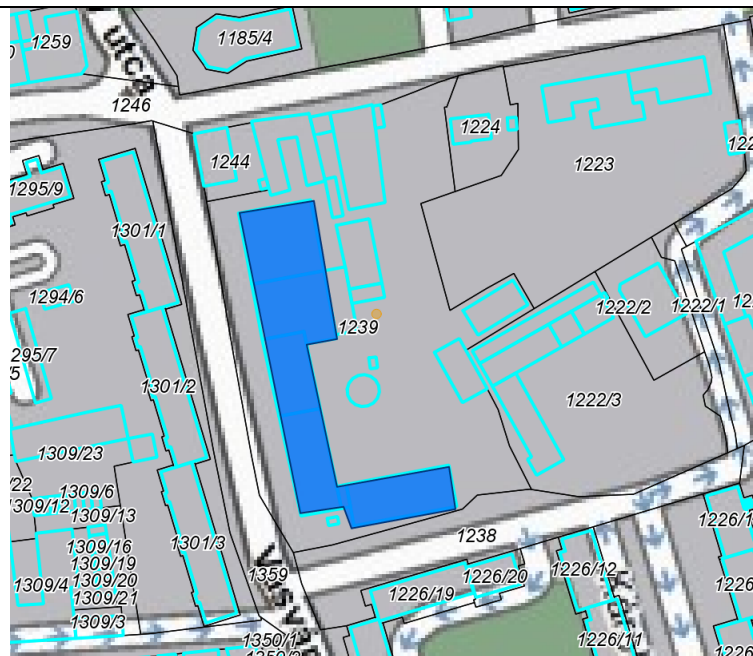
Épület, építmény jellege:

Megjegyzés, ajánlás:

Varroda (volt HERUKON)

Épülettömeg

Helyszíni fotó



Helyszínrajz