







1. Melléklet





SÁTORALJAÚJHELY VÁROS TELEPÜLÉSSZERKEZETI TERV MÓDOSÍTÁS Településszerkezeti terv - Jelmagyarázat

Jelmagyarázat




Beépítésre szánt területek

	Kisvárosias lakóterület (Lk)
	Kertvárosias lakóterület (Lke)
	Falusias lakóterület (Lf)
	Településközpont vegyes terület (Vt)
	Hétvégi házas üdülőterület (Üh)
	Különleges terület (K) -Különleges idegenforgalmi terület (Ki*) -Temető terület (Kt)

Vonalas szabályozási elemek

	Belterületi határvonal
	Módosított belterületi határ
	Módosításra kijelölt terület határa
	Funkciójában megváltozó területfelhasználási egységek

Beépítésre nem szánt területek

	Közpark (Zkp)
	Erdőterület gazdasági (E)
	Általános mezőgazdasági terület (Má)
	Ültetvényes mezőgazdasági terület (Máu)
	Vízgazdálkodási terület (V)

SÁTORALJAÚJHELY VÁROS ÖNKORMÁNYZATA POLGÁRMESTERÉNEK .../2020. (...) ÖNKORMÁNYZATI HATÁROZATA

.....
polgármester

P.H.

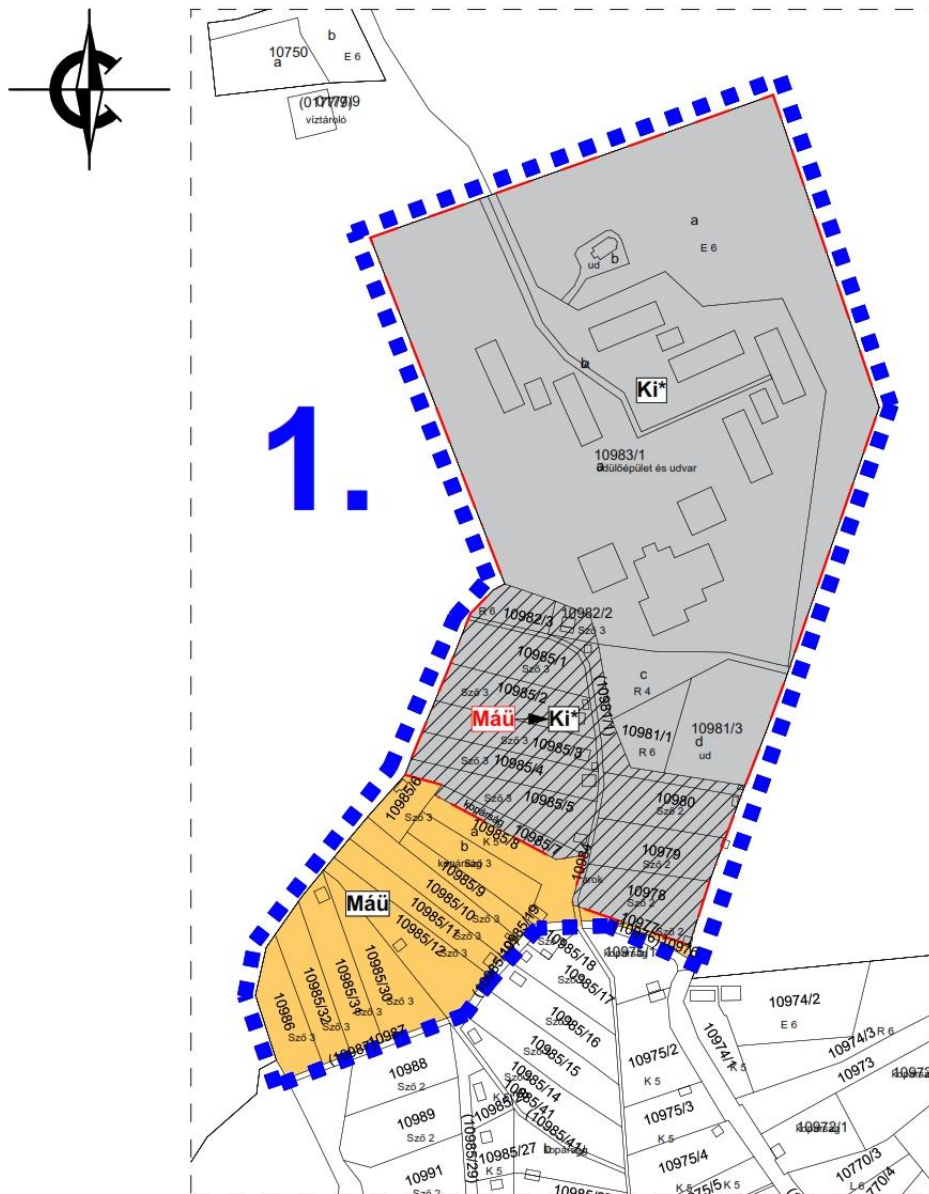
.....
jegyző

 Tervező, Építő és Kereskedelmi Kft. H-4400 Nyíregyháza, Selyem u. 21. Tel.: 06-42/ 435-676, Tel./Fax: 06-42/ 435-677 C-15-1062	MEGRENDELŐ: SÁTORALJAÚJHELY ÖNKORMÁNYZATA H-3980 Sátoraljaújhely, Kossuth tér 5.	MUNKASZÁM: T-64/2020
	TELEPÜLÉS, IGAZGATÁSI TERÜLET MEGNEVEZÉSE: SÁTORALJAÚJHELYTELEPÜLÉSRENDEZÉSI TERVE	DÁTUM: 2020. október
	MUNKARÉSZ MEGNEVEZÉSE: TELEPÜLÉSSZERKEZETI TERV MÓDOSÍTÁS	TERVFAJTA: szerkezeti terv MÉRETARÁNY:
SZERKESZTŐ: Barkaszi Richárd	TERVEZŐK: Végh József településtervező építész vezető tervező TT-15-0023 Labancz András településtervező TT-15-0378 ÜGYVEZETIG.: 	RAJZSZÁM: T-1/A

SÁTORALJAÚJHELY VÁROS TELEPÜLÉSRENDEZÉSI TERV MÓDOSÍTÁS

Településszerkezeti terv - Részlet

1. Beavatkozási pont
M=1:3000



T-1/A